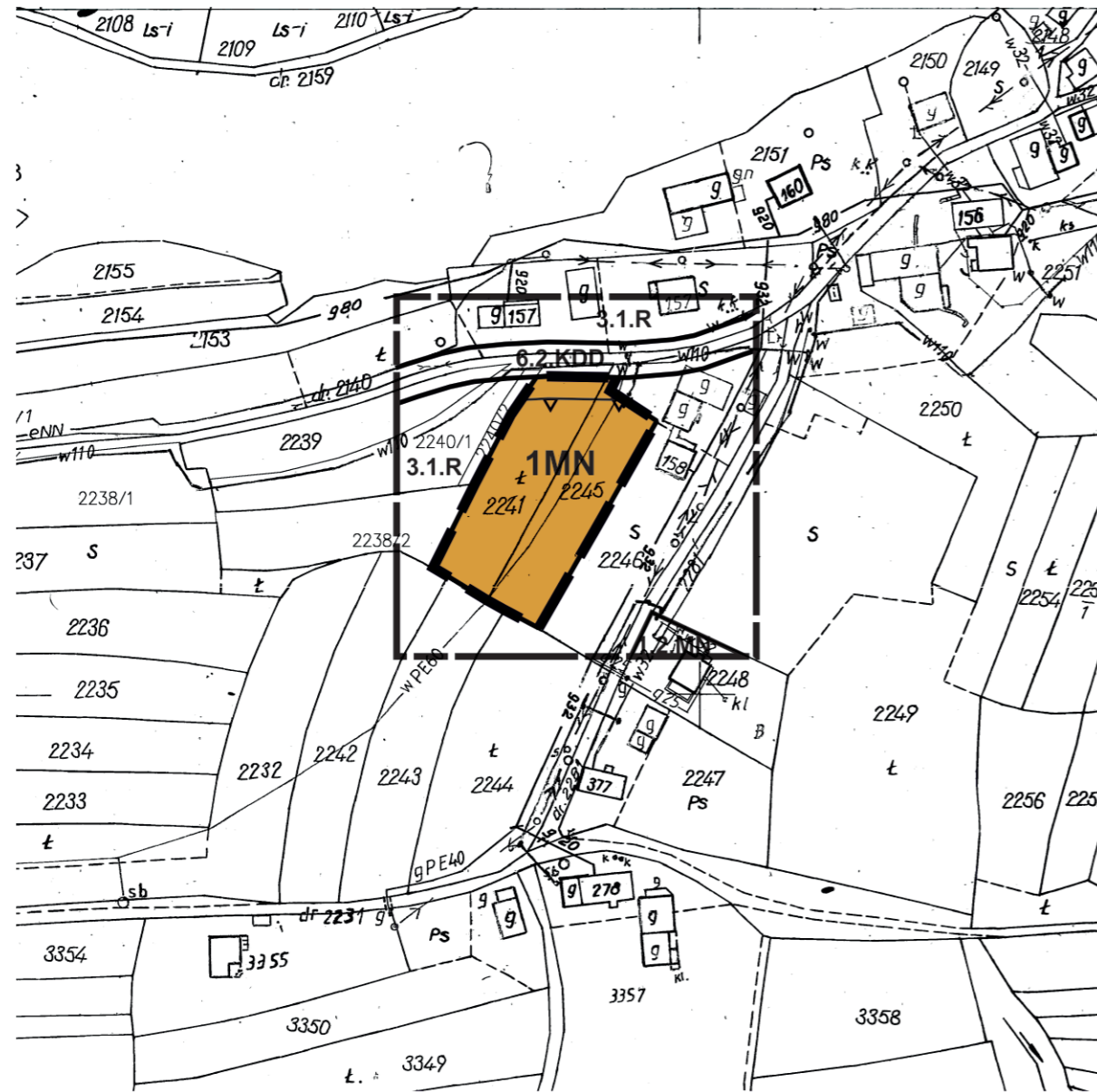
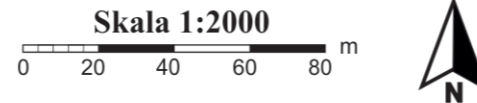
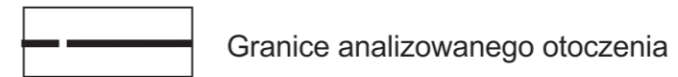


**ZMIANA MIEJSCOWEGO PLANU ZAGOSPODAROWANIA PRZESTRZENNEGO  
GMINY SŁOPNICE - wieś Słopnice Królewskie, część działek nr: 2241, 2245  
RYSUNEK PLANU NR 1**


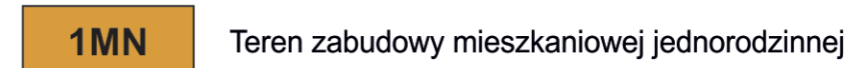
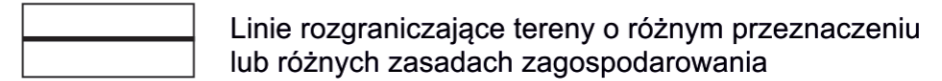
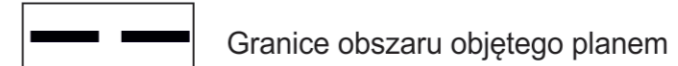


Załącznik Nr 1 do uchwały Nr.....  
Rady Gminy Słopnice z dnia .....


**LEGENDA**



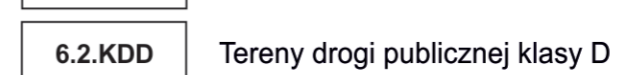
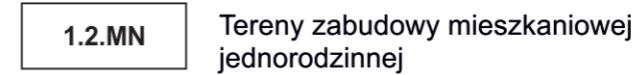
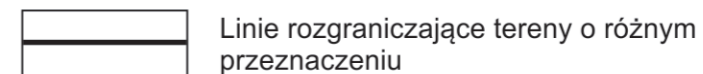
**Ustalenia planu**



**Elementy informacyjne**



**Informacja o ustaleniach obowiązujących planów w granicach analizowanego otoczenia (poza granicami opracowania zmiany planu)**



Źródło pochodzenia mapy: państwowy zasób geodezyjny i kartograficzny prowadzony przez Starostę Limanowskiego.  
Układ współrzędnych mapy ETRS89/POLAND CS 2000 ZONE 7 ID EPSG: 2178

**Wyrys ze studium uwarunkowań i kierunków zagospodarowania przestrzennego Gminy Słopnice, uchwalonego uchwałą Nr XII/86/99 Rady Gminy Słopnice z dnia 29.12.1999r**



**Legenda**

**2** Strefa pogórzy ,rolno-zadrzewieniowa lokalnie osadnicza  
- Pogórza Beskidu Wyspowego  
- Dominacja rolnictwa, turystyki i rekreacji z dopuszczeniem rozwoju osadnictwa w obrębie istniejących skupisk zabudowy  
- Północne stoki do rozwoju sportów zimowych -  
Zwiększenie zalesień i zadrzewień

**C** Strefa umiarkowanego rozwoju mieszkalnictwa usług i rzemiosła nieuciążliwego  
Rozwój poprzez uzupełnienia, adaptacje, modernizacje  
Nowe siedliska realizować na dużych działkach z dużą udziałem zieleni uwzględnieniu ochrony środowiska przyrodniczego i kulturowego  
Wskazana adaptacja starych zagród na cele rekreacyjne -  
Obowiązuje kompleksowe wyposażenie w infrastrukturę techniczną

**Strefy ochrony ekosystemów leśnych i środowisk przejściowych**  
- chronionych przed zainwestowaniem, z uwzględnieniem na polne funkcje ekologiczne, rekreacyjne, walory krajobrazowe ewentualne inwestycje związane z obsługą turystyki i rekreacji, leśnictwa, funkcją naukowo poznawczą oraz infrastrukturą techniczną- dopuszczoną na ściśle określonych warunkach

Granica obszaru objętego planem

Strefy widokowo krajobrazowe